

VARIANTE
 Progetto e coordinatore
 Arch. ENRICO TIBARI
 Settore Geografico Cartografico
 Dott. Carlo FANTAUZZI
 Settore Urbanistico
 Dott. Ag. SIMONE MONTANI
 Elaborato aggiornato a seguito del "Piano Mutuale"
 della Provincia di Ancona (Det. n°25 del 23/02/2012)
 Approvato definitivamente dal C.C. n°11 del 04/05/2011
 Parere G.P. n°91 del 06/09/2012

COMUNE DI CORINALDO
 Provincia di Ancona

PIANO REGOLATORE GENERALE
VARIANTE
 adeguato al Piano Paesistico Ambientale Regionale

TAV. **A/2-1** AMBITI DEFINITIVI COMPARATIVO DEL P.P.A.R.
 MODIFICATA SECONDO DELIBERA GIUNTA PROVINCIALE
 n. 436 del 25/7/2006

SCALA: 1:10.000
 DATA: AGOSTO 2006


Progettato da:
 Arch. Carlo Fantauzzi
 via Z. Bevilani, 11
 60021 Porto Torricchio (AN)

Ing. Giuliano Martini
 via S. Maria Goretti, 11
 60021 Porto Torricchio (AN)



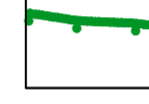

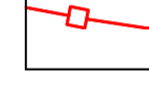



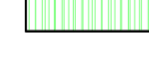
IL TERRITORIO COMUNALE

Il Sindaco _____ Il Segretario _____

LEGENDA

-  LIMITE TERRITORIO COMUNALE

- VINCOLI P.P.A.R. DEL P.R.G. APPROVATO
 RIPORTATI SU NUOVA CARTOGRAFIA E RICONFERMATI**

-  VERSANTI IN PENDENZA > 30°
(P.P.A.R. art. 31)
-  ELEMENTI DIFFUSI DEL PAESAGGIO AGRARIO: BOSCHI, MACCHIE
(P.P.A.R. art. 37)
-  ELEMENTI DIFFUSI DEL PAESAGGIO AGRARIO: ALBERATURE SPARSE
(P.P.A.R. art. 37)
-  ELEMENTI DIFFUSI DEL PAESAGGIO AGRARIO: VEGETAZIONE RIPARIALE
(P.P.A.R. art. 37)
-  PAESAGGIO AGRARIO DI INTERESSE STORICO
(P.P.A.R. art. 38)
-  CENTRO STORICO DI CORINALDO
(P.P.A.R. art. 39)
-  AMBITO DI TUTELA DEL CENTRO STORICO DI CORINALDO
(P.P.A.R. art. 39)
-  AREE CON VINCOLO ARCHEOLOGICO
(P.P.A.R. art. 41)
-  AREE "C" DI QUALITA' DIFFUSA
(P.P.A.R. art. 20-23)